









PLAN D'URBANISME ANNEXE 6

Contraintes naturelles et anthropiques

Contrainte naturelle

-  Secteur susceptible de comporter une forte pente

Contraintes anthropiques

-  Bassin de décantation et site d'exploration de gaz de schiste (inactif)
-  Centre de tri
-  Dépôt à neige
-  Poste de distribution local de gazoduc
-  Poste d'énergie électrique
-  Site de remblai (ancienne sablière)
-  Prise de captage d'eau potable souterraine active


 Ligne de transport électrique aérienne

 Gazoduc




 Réseau ferroviaire


Autoroute et routes du réseau supérieur générant des contraintes sonores

 Autoroute

 Route à débit élevé

Îlots de chaleur et de fraîcheur en milieu urbain Température de surface

-  Frais
 - 
 -  Très chaud
- ↓



Datum et projection
NAD 83, MTM fuseau 7

Sources :
Énergir, 2020
Gazoduc TQM, 2017
Hydro-Québec, 2020
Institut national de santé publique du Québec (INSPQ), 2013
Ministère de l'Énergie et des Ressources naturelles (MERN), 2020
Ville de Québec, 2017
Ville de Saint-Augustin-de-Desmaures, 2021

© Ville de Saint-Augustin-de-Desmaures, service de l'urbanisme, 2021

